

7 Ville de Normandin

CARTE DE LA VILLE



8

9

10

11

J

K

L

M

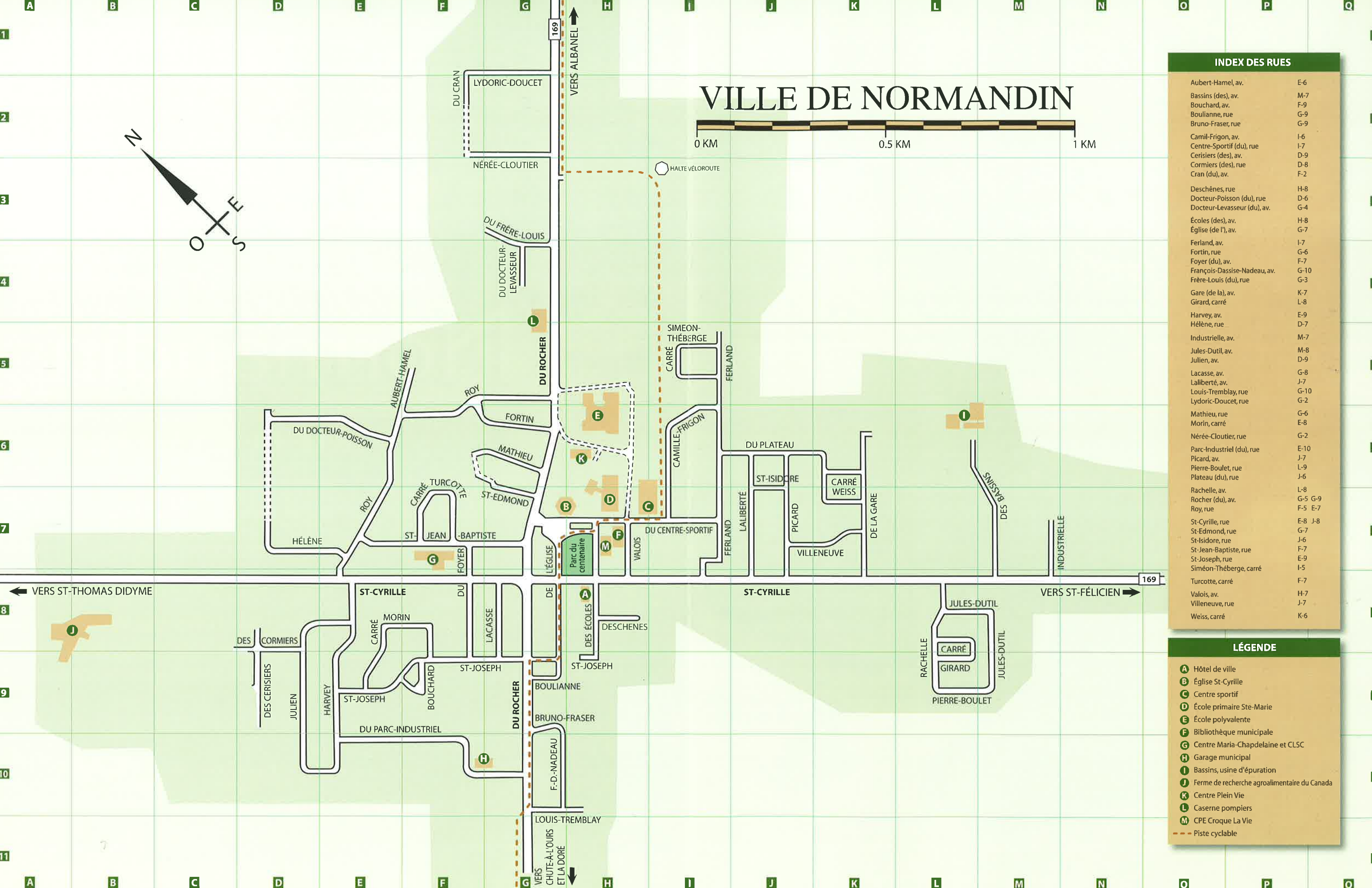
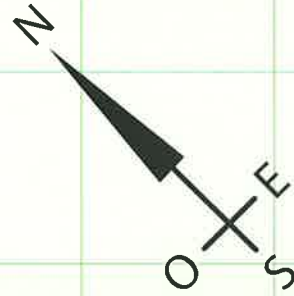
N

O

P

Q

VILLE DE NORMANDIN

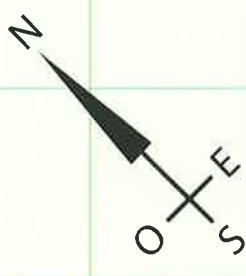
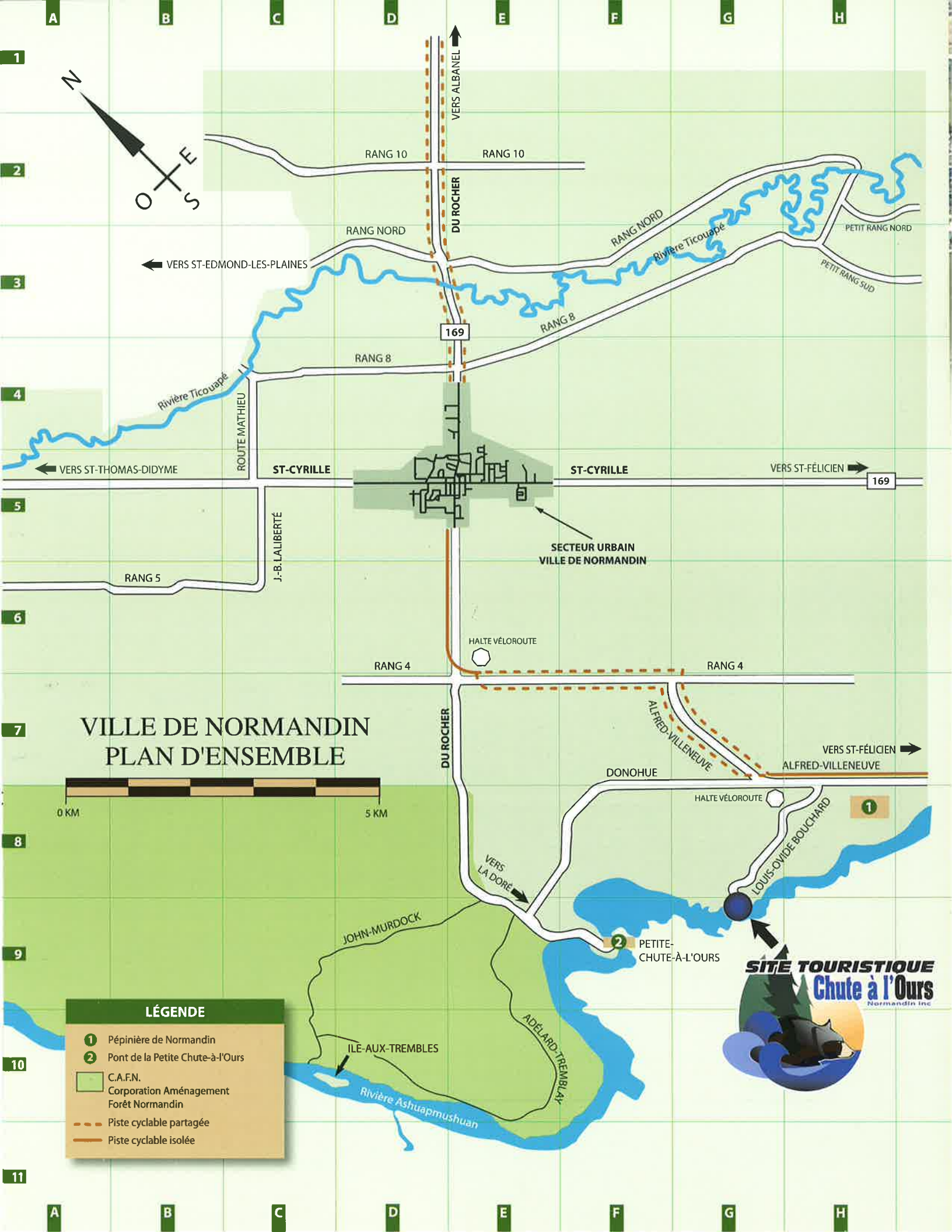


INDEX DES RUES

Aubert-Hamel, av.	E-6
Bassins (des), av.	M-7
Bouchard, av.	F-9
Boulianne, rue	G-9
Bruno-Fraser, rue	G-9
Camil-Frigon, av.	I-6
Centre-Sportif (du), rue	I-7
Cerisiers (des), av.	D-9
Cormiers (des), rue	D-8
Cran (du), av.	F-2
Deschènes, rue	H-8
Docteur-Poisson (du), rue	D-6
Docteur-Levasseur (du), av.	G-4
Écoles (des), av.	H-8
Église (de l'), av.	G-7
Ferland, av.	I-7
Fortin, rue	G-6
Foyer (du), av.	F-7
François-Dassise-Nadeau, av.	G-10
Frère-Louis (du), rue	G-3
Gare (de la), av.	K-7
Girard, carré	L-8
Harvey, av.	E-9
Hélène, rue	D-7
Industrielle, av.	M-7
Jules-Dutil, av.	M-8
Julien, av.	D-9
Lacasse, av.	G-8
Laliberté, av.	J-7
Louis-Tremblay, rue	G-10
Lydoric-Doucet, rue	G-2
Mathieu, rue	G-6
Morin, carré	E-8
Nérée-Cloutier, rue	G-2
Parc-Industriel (du), rue	E-10
Picard, av.	J-7
Pierre-Boulet, rue	L-9
Plateau (du), rue	J-6
Rachelle, av.	L-8
Rocher (du), av.	G-5 G-9
Roy, rue	F-5 E-7
St-Cyrille, rue	E-8 J-8
St-Edmond, rue	G-7
St-Isidore, rue	J-6
St-Jean-Baptiste, rue	F-7
St-Joseph, rue	E-9
Siméon-Théberge, carré	I-5
Turcotte, carré	F-7
Valois, av.	H-7
Villeneuve, rue	J-7
Weiss, carré	K-6

LÉGENDE

- A** Hôtel de ville
- B** Église St-Cyrille
- C** Centre sportif
- D** École primaire Ste-Marie
- E** École polyvalente
- F** Bibliothèque municipale
- G** Centre Maria-Chapdelaine et CLSC
- H** Garage municipal
- I** Bassins, usine d'épuration
- J** Ferme de recherche agroalimentaire du Canada
- K** Centre Plein Vie
- L** Caserne pompiers
- M** CPE Croque La Vie
- - -** Piste cyclable



VILLE DE NORMANDIN PLAN D'ENSEMBLE



LÉGENDE

- 1 Pépinière de Normandin
- 2 Pont de la Petite Chute-à-l'Ours
- C.A.F.N. Corporation Aménagement Forêt Normandin
- - - Piste cyclable partagée
- Piste cyclable isolée



← VERS ST-EDMOND-LES-PLAINES

↑ VERS ALBANEL

← VERS ST-THOMAS-DIDYME

→ VERS ST-FÉLICIEN

→ VERS LA DORÉ

→ VERS ST-FÉLICIEN

ILE-AUX-TREMBLES

2 PETITE-CHUTE-À-L'OURS

SITE TOURISTIQUE
Chute à l'Ours
Normandin Inc

RANG 10

RANG 10

RANG NORD

RANG NORD

PETIT RANG NORD

PETIT RANG SUD

169

RANG 8

RANG 8

Rivière Ticouapé

Rivière Ticouapé

ROUTE MATHIEU

ST-CYRILLE

ST-CYRILLE

169

RANG 5

J.-B. LALIBERTÉ

SECTEUR URBAIN
VILLE DE NORMANDIN

HALTE VÉLOROUTE

RANG 4

RANG 4

DU ROCHER

DONOHUE

ALFRED-VILLENEUVE

HALTE VÉLOROUTE

1

LOUIS-OVIDE BOUCHARD

JOHN-MURDOCK

ADELARD-TREMBLAY

Rivière Ashuapmushuan